

OP STAP *in Dilbeek*

7 bewegwijzerde wandelingen



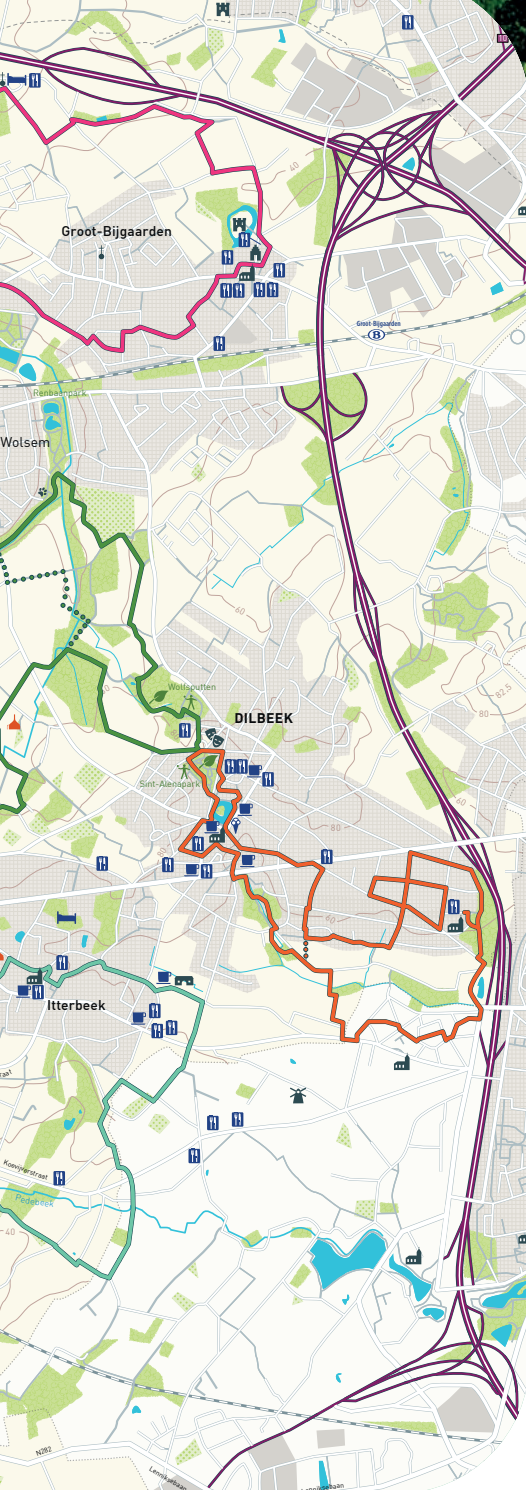
Route MELDPUNT

Ontbreekt er ergens een bordje of staat de pijl verkeerd? Heb je suggesties of opmerkingen?

Geef het door op

[www.visit-dilbeek.be/
routemeldpunt](http://www.visit-dilbeek.be/routemeldpunt)





OPSTAP *in Dilbeek*

Laat je verwonderen door het verrassend groene Dilbeek, en dat alles op een boogscheut van Brussel. De bordjes nemen je mee door de glooiende heuvels van het Pajottenland, tussen de velden, door de bossen, langs kastelen en parken, architecturale hoogstandjes en authentieke plekjes.

- **Bruegelwandeling** 4
- **Wolfspuitenwandeling** 8
- **Archicultuurwandeling** 12
- **Pedemolenwandeling** 18
- **Vierbekenwandeling** 22
- **Hoppewandeling** 26
- **Wivinawandeling** 30

Bruegel WANDELING


 **Kunst- en natuurwandeling**

 **Afstand:** 7,5 km

 **Startpunt:** Sint-Annakapel


















 **Parkeermogelijkheid:**
aan het startpunt

 **Wees voorbereid:** laarzen
aangeraden bij nat weer

 **Geschikt** voor all-terrain
kinderwagens





-  start Kerk Sint-Anna-Pede
Herdebeekstraat 176
1701 Iitterbeek (Dilbeek)
-  wandelroute (onverhard)
-  wandelroute (verhard)
-  wandelroute (over kasseiweg)
-  kerk
-  kasteel
-  hoeve
-  watermolen
-  brouwerij
-  drankgelegenheid
-  eetgelegenheid
-  zitbank
-  parking
-  natuurdomein
-  boomgaard
-  bosgebied
-  woonkern

Openluchtmuseum Bruegel

-  1 De Bruidsstoet
-  2 De parabel van de blinden
-  3 Portret van de schilder
-  4 Luilekkerland
-  5 De hooioogst
-  6 Boerenbruiloft
-  7 De korenoogst
-  8 Boerendans
-  9 Sombere dag
-  10 Jagers in de sneeuw
-  11 Terugkeer van de kudde



Bruegel WANDELING

De Bruegelwandeling biedt een unieke combinatie van natuur en cultuur. De wandeling leidt je doorheen het golvende landschap van de Pedevallei, langsheen elf reproducties van schilderijen van Pieter Bruegel de Oude en brengt je naar het landelijke Neerpede (Anderlecht) met een mooi vergezicht op Brussel.

Pieter Bruegel woonde de laatste tien jaar van zijn leven in Brussel, maar had ook oog voor het weelderige Pajottenland achter de stadsmuren. De Pedevallei was een grote bron van inspiratie voor de schilder. Zijn tijdsgenoten zagen hem toen al als een kundig schetser van het plattelandsleven. Er duiken dan ook verschillende elementen uit het landschap op in zijn werk. Kan jij ze vinden?

Tips!



Op stap met kinderen?

Stop even bij **kinderboerderij Het Neerhof**. Een hoeve met geschiedenis waar vandaag kinderen en jongeren kennis maken met de landbouw en veeteelt van weleer. Er is ook een speeltuin, winkeltje en café.



Op zoek naar beleving?

Plan een groepsbezoek aan **brouwerij Timmermans**, de oudste nog bestaande geuzebrouwerij, of sluit aan bij een rondleiding elke tweede zondag van de maand.

Highlights ONDERWEG

- › In het **openluchtmuseum Bruegel** staan negentien reproducties van Pieter Bruegel de Oude opgesteld. Elf werken ervan ontdek je tijdens de wandeling.
- › De **Sint-Annakerk** (1250) werd wereldberoemd door het schilderij 'De parabel van de blinden'. Je waant je er terug in de tijd van Bruegel. Vroeger stond ze in een groen kader van boomgaarden en weilanden.
- › **Spoorwegviaduct 'De zeventien bruggen'** werd voltooid in 1932 en was toen een opzienbarende pionier van het gewapend beton.



Geluk in Golf? Zet je eerste stappen in de golfwereld bij **Steenpoel Golf**, een kleine familiale golfclub.



Honger, dorst? Proef de lokale geuze en kriek in volkscafé **Sint-Anna** en geniet intussen van het zicht op de Sint-Annakerk. Of kies voor een hapje en een drankje in resto **Noa** aan de andere kant van de kerk of loungebar **Lio** aan de Zeventien Bruggen. Schuif bij de kerk van Itterbeek aan bij **Krok en Ko**. Bijzondere mensen serveren er lekkere kroks en maken iedereen kontent.



Wolfspuiten WANDELING



Natuurwandeling



Afstand:

- › 8,6 km
- › 4,6 km (verkorte wandeling)



Startpunt: Aan de parking van cc Westrand waar Wolfspuiten gegraveerd staat (naast Lou's plek).



Parkeermogelijkheid: aan cultuurcentrum Westrand



Wees voorbereid: laarzen aangeraden bij nat weer en in het najaar



minder geschikt voor buggy's wegens getrapte vlonderpaden





-  cc Westrand
Kamerijklaan 46
1700 Dilbeek
-  wandelroute (onverhard)
-  wandelroute (verhard)
-  verkorting (onverhard)
-  verkorting (verhard)
-  kerk
-  hoeve
-  cultureel centrum
-  hondenlosloopzone
-  kasteel
-  uitzichtpunt
-  brouwerij
-  drankgelegenheid
-  eetgelegenheid
-  verblijf (hotel, gastenkamer, vakantiewoning)
-  zitbank
-  picknicktafel
-  speelterrein
-  natuurdomein
-  boomgaard
-  bosgebied
-  speelzone
-  woonkern



Wolfspuiten WANDELING

Tips!



Honger, dorst? Geniet van allerlei lekkers uit de streek bij **Lou's** plek of stop voor een verfrissend *Dilleke* bij **Brouwerij Angerik**.



Op stap met kinderen? Houd halt bij één van de **speelzones** voor kinderen onderweg.



Op stap met je hond? Laat hem vrij rondlopen in de **hondenlosloopweides** onderweg.

Op een boogscheut van het centrum van Brussel, verstopt achter cc Westrand strekt zich het bijzondere natuurreservaat de Wolfspuiten uit. Het is zonder twijfel het kroonjuweel van het Dilbeeks natuurpatrimonium. Laat je onderdompelen in 90 ha natuurpracht en geniet er van de uitzonderlijke fauna en flora die er gekoesterd wordt.

Door zijn omvang, soortenrijkdom, geologische structuur en rijke geschiedenis als zandsteengroeve hoort het gebied tot een van de meest belangwekkende natuurgebieden in Vlaanderen. Het was hier dat in de 15^{de} eeuw 'de steen van Dyelbeke' werd geproduceerd: een kalkzandsteen

Highlights ONDERWEG

- › Geniet van de **uitzonderlijke natuur** die doorspekt is met geschiedenis.
- › Kijk je ogen uit op het hangend **uitkijplatform**.
- › Speur in het **voorjaar** naar boshyacinten en geniet van de geur van daslook die er in de lucht hangt.
- › Zie jij het Atomium of de basiliek van Koekelberg blinken in de verte?

Tip!


Bezoek de Wolfspuiten met een natuurgids.


die erg gegeerd was bij gotische bouwmeesters. De Dilbeekse Sint-Ambrosiuskerk werd ermee opgetrokken, net zoals de Brusselse Sint-Goedelekerk en het Leuvense stadhuis.

Het gebied biedt een rijke variatie aan biotopen: je wandelt door bossen, graslanden, ruigten en akkers in allerlei gradaties van vochtigheid en voedselrijkdom. De kalkrijke bronnen in het zuiden van het gebied zorgen voor een heel specifieke flora in de centrale beekvallei. Zo kom je onderweg onder meer daslook, waterweegbree, bosanemonen en adelaarsvaren tegen. Via vlonderpaden en trage wegen ontdek je het achterland van Dilbeek.




Archicultuur WANDELING


 **Stedelijke wandeling** met verborgen stukjes natuur

 **Afstand:**

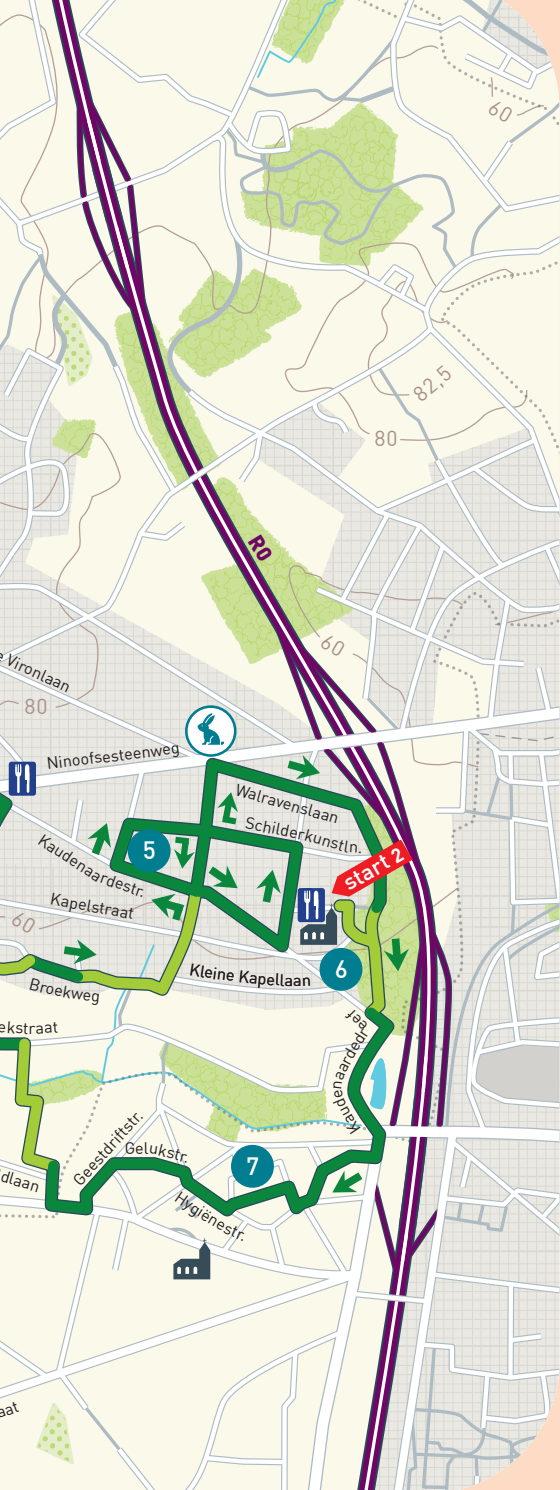
- › 8 km
- › 3,7 km (verkorte wandeling met start aan cc Westrand)
- › 4,8 km (verkorte wandeling met start aan Zwembad Dilbeek)

 **Startpunt:** cultuurcentrum Westrand of Zwembad Dilbeek

 **Parkeermogelijkheid:** aan de startpunten

 **Geschied** voor all-terrain kinderwagens







start 1

cc Westrand
Kamerijklaan 46
1700 Dilbeek

start 2

Zwembad Dilbeek
Beeldhouwkunstaan
1700 Dilbeek

 wandelroute (onverhard)

 wandelroute (verhard)

 verkorting (onverhard)



kerk



cultureel centrum



hondenloopzone



kasteel



brouwerij



drankgelegenheid



eetgelegenheid



ijsverkoop



zitbank



natuurdomein



boomgaard



bosgebied



speelzone



woonkern

1

Kasteel de Viron

2

Alenatoren

3

Sint-Ambrosiuskerk

4

Spaans Huis

5

Kaudenaardewijk

6

H. Theresiakerk

7

Wijk Goede Lucht

8


Koetshuis en Kasteelhoeve





Architectuur **WANDELING**


Tips!

 **Op stap met kinderen?** Maak een tussenstop om vrij te spelen en ravotten in het **Alenabos**.

 **Zon!** Zoek een plekje in de zon in het **park van Kasteel de Viron** voor een vieruurtje of picknick.

 **Op zoek naar beleving?** Ontdek het uitgebreide cultureel programma van **cc Westrand** en pik er een voorstelling mee.

 **Honger, dorst?** In het centrum van Dilbeek is er voor ieder wat

 wils: café, koffiebar, ijssalon, brasserie, restaurant ...

Met de architectuurwandeling treed je in de sporen van Sint-Alena, een Dilbeekse volksheilige en martelares. De wandeling combineert interessante architectuur, erfgoed én verborgen stukjes natuur. En dat in het centrum van Dilbeek.

Je start in het hart van Dilbeek waar verschillende plaatsen en gebouwen verwijzen naar de Heilige Alena. Vervolgens kom je in de Kaudenaardewijk langs de Alenakapel en de beschermde Lindedreef waar Alena volgens de legende vermoord werd.

Highlights ONDERWEG

- › Bewonder de brutalistische architectuur van **cultuurcentrum Westrand** (1973 – architect Hoppenbrouwers) met ernaast de kleurrijke gevel van het academiegebouw **Dil'Arte** (2012 – architect Carlos Arroyo).
- › Vergaap je aan de **interbellum architectuur** in de wijken Kaudenaarde en Bon Air, of Goede Lucht.
- › Stap binnen in de gotische **Sint-Ambrosiuskerk**, gebouwd uit lokale kalkzandsteen, en zoek het glasraam met Sint-Alena.
- › Kijk je ogen uit in het **Sint-Alenapark** en ga rond het Kasteel de Viron op zoek naar de Alenatoren, de Kasteelhoeve en de ijskelder.

Na WO I was er nood aan bouwgronden en familie de Viron en andere grondeigenaren verkavelden hun gronden. Zo ontstond de Kaudenaardewijk tussen 1920 – 1930. De landelijke rust trok rijke Brusselaars én kunstenaars aan. Vandaag tref je er opgeknapte villa's aan waar de interbellum- en balneaire architectuur sterk aanwezig is. In de Brusselmanstraat wandel je langs het huis van kunstschilder Jean Brusselmans (n° 4) en woningen geïnspireerd op de Duitse Bauhaus (n° 22 en 24). In de Schilderkunstlaan vind je enkele Gesamtkunstwerken, waarbij huizen van kop tot teen in eenzelfde stijl ontworpen zijn. Ook Jacques Brel woonde hier, op nummer 21. Merk ook de modernistische H. Theresiakerk op met haar art-deco toren die in de jaren '30 gebouwd werd.



Archicultuur WANDELING

In dezelfde periode bouwden “les Foyers Collectifs” een volledige nieuwe wijk genaamd Bon Air te Anderlecht met huizen en gemeenschapsvoorzieningen voor arbeiders. De straatnamen verwijzen naar het geloof in de toekomst, zoals de Gezondheidsstraat, de Vruchtbaarheidslaan en de Geluksstraat.

Langsheen de Broekbeek wandel je terug richting centrum Dilbeek. Bewonder het Kasteel de Viron vanuit een ander oogpunt en wandel terug naar het startpunt via de Alenatoren, één van de vijf torens van de oorspronkelijke stenen waterburcht uit de 14^{de} eeuw. Het Koetshuis en de Kasteelhoeve aan de overkant van de straat werden ontworpen als decor voor het kasteel van baron de Viron. Tijdens de 2^e wereldoorlog waren hier

een “laiterie” en brouwerij gehuisvest, later werd een gedeelte omgebouwd tot rusthuis en nu, na een grondige renovatie, zijn hier gemeentelijke diensten gehuisvest.

Tip!

Bezoek kasteel de Viron, de Alenatoren en de IJskelder met een gids.

Boek je gids



Benieuwd naar het verhaal van Sint-Alena?

Beluister het hier



Een Dilbeekse legende vertelt over de avonturen van Constant en zijn twee ezels tijdens hun tochten door de Wolfspuiten.

Beluister de legende hier



Tip!



Proef een Dilbeeks Konijntje

Wijk even af van het parcours en spring binnen bij **Bakkerij Bossuyt** op de Ninoofsesteenweg voor een Dilbeeks konijntje: een heerlijk zandkoekje waarvan de pootjes in melk- of pure chocolade worden gedoopt.



Wist-je-dat ...

De Dilbekenaren wel eens de **konijnenfretters** genoemd worden? Die bijnaam hebben ze te danken aan een onverwacht bezoekje van Karel V.

Beluister het hier




Pedemolen WANDELING


 **Natuur- en erfgoedwandeling**

 **Afstand:** 10,5 km

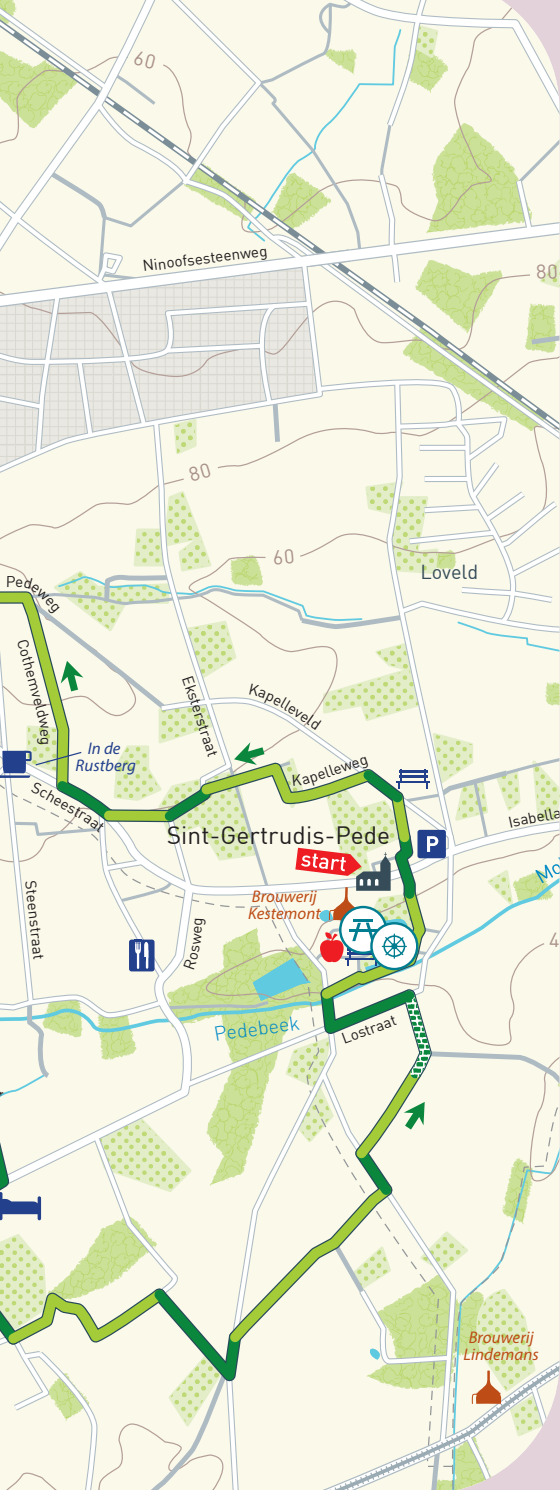
 **Startpunt:**
Sint-Gertrudiskerk

 **Parkeermogelijkheid:**
aan het startpunt

 **Wees voorbereid:**
laarzen aangeraden
bij nat weer

 **Geschied** voor all-terrain
kinderwagens





-  start
-  wandelroute (onverhard)
-  wandelroute (verhard)
-  wandelroute (over kasseiweg)
-  kerk
-  watermolen
-  museum
-  kasteel
-  brouwerij
-  open tuin
-  drankgelegenheid
-  eetgelegenheid
-  verblijf (hotel, gastenkamer, vakantiewoning)
-  zitbank
-  picknicktafel
-  parking
-  natuurdomein
-  boomgaard
-  bosgebied
-  woonkern



Pedemolen WANDELING

Tips!



Op zoek naar beleving? In de Pedemolen vinden regelmatig open **maal- en bakdagen** plaats en in de zomer kan je in het **Molencafé** ook terecht voor een drankje.



Picknick plek gezocht?

De **pluktuin** van de Pedemolen is een ideale plek om te picknicken. De tuin is bovendien een paradijs voor kinderen om te ravotten.



Voor jong en oud! Breng een bezoek aan de unieke **Tramsite Schepdaal**, met zelfs een koninklijk rijtuig!

Deze wandeling leidt je over Schepdaal en Lennik en is een combinatie van prachtige vergezichten met rustige holle wegen en groene weidelandschappen. Je vertrekt aan de watermolen van Sint-Gertrudis-Pede, kortweg Pedemolen, waar sinds de 14^{de} eeuw graan gemalen wordt.

Via de bovenloop van de Pedebeek en buurtwegen wandel je door een oase van rust. In de dorpskern van Schepdaal daal je af door een pittoresk natuurgebied. Over de Varenbergbeek en de Molenbeek bereik je opnieuw de molensite.

Highlights ONDERWEG

- › Kijk je ogen uit bij de **watermolen van Sint-Gertrudis-Pede** en geniet van de grote, open tuin bij het water met de spaarbekkens en bakoven van weleer.
- › Vanuit de tuin heb je zicht op het prachtige historische pand van **brouwerij Kestemont**. Ze brouwen hun eigen lambiek, die ze laten rijpen op eiken vaten.
- › Neem een kijkje bij de **spaarvijvers** bij de molen. In droge zomers zorgen ze ervoor dat het molenrad toch kan draaien.
- › Neem een pauze **'In de Rustberg'**, het supporterscafé van de wielerved uit Schepdaal, Remco Evenepoel.
- › Onder het asfalt van kleine baantjes liggen dikwijls nog de **oude originele kasseien**. Op de Rosweg werden ze in ere hersteld.

De Pedemolen is de enige maalvaardige watermolen van het Pajottenland. Hij werkt nog steeds zoals honderden jaren geleden, mét waterkracht. De laatste molenaar verliet de molen in 1965, waarna gemeente Dilbeek de site aankocht en restaureerde. De molen ligt op een steenworp van het kasteel van Gaasbeek, ingebed in het glooiend Bruegellandschap. Pieter Bruegel de Oude zou de molen op verschillende schilderijen vereeuwigd hebben.



Vierbeken

WANDELING



Natuurwandeling



Afstand:

- › 9,7 km
- › 6,3 km (verkorte wandeling)



Startpunt:

Huisje Mostinckx



Parkeermogelijkheid:

aan het startpunt

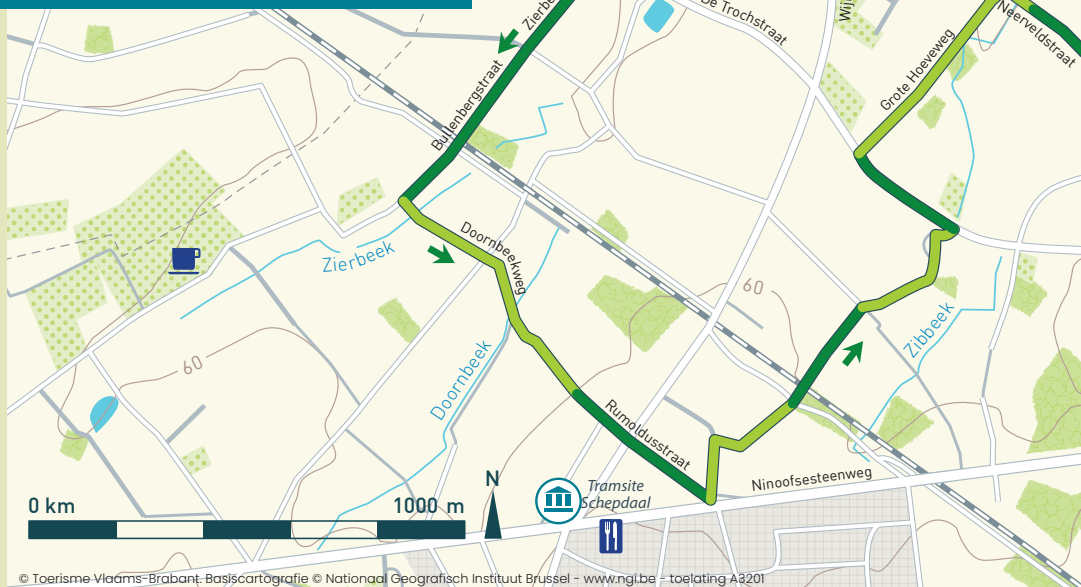


Wees voorbereid:

deze wandelroute bestaat voornamelijk uit onverharde en smalle paden



Geschied voor all-terrain kinderwagens





start Huisje Mostinckx
Dorpsplein 5
1700 Sint-Martens-Bodegem (Dilbeek)

wandelroute (onverhard)

wandelroute (verhard)

wandelroute (over kasseiweg)

verkorting (onverhard)

verkorting (verhard)

kerk

kapel

hoeve

hopveld

museum

drankgelegenheid

eetgelegenheid

verblijf (hotel, gastenkamer, vakantiewoning)

zitbank

picknicktafel

parking

treinspoor met station

boomgaard

bosgebied

woonkern



Vierbeken WANDELING

Deze prachtige natuurwandeling vertrekt aan het authentieke Huisje Mostinckx en leidt je bijna uitsluitend langs trage wegen. De wandeling dankt haar naam aan de Zierbeek, de Zibbeek, de Plankenbeek en de Doornbeek.

Deze beken ontspringen op de heuvelflank tussen Schepdaal en Sint-Martens-Bodegem en monden uit in de Molenbeek. Ze zijn dikwijls verdoken in het groen van bomen en overvloedige oevervegetatie.

Vroeger kregen deze beken het hard te verduren: ze deden dienst als riolering, werden weggemoffeld in kokers en

buizen en kregen verder weinig aandacht. Maar het tij is gekeerd. Vandaag worden de beekvalleien gekoesterd als groene corridors voor fauna en flora en voor wandelaars.

Tips!



Op zoek naar beleving?

De familie Remaut van Stal 't Solleveld neemt je graag mee op hun **koets of huifkar** voor een ritje in de omgeving.



Zin in een lekker streekbiertje?

In het toeristisch seizoen is het **Hopcafé** in Huisje Mostinckx op zondagen geopend.

Highlights ONDERWEG

- › Geniet van de natuur tijdens deze tocht doorheen het **platteland** van Schepdaal en Sint-Martens-Bodegem en volg de **loop van de vier beken**.
- › Neem een kijkje in het lemen **huisje Mostinckx** en verwonder je over hoe de mensen in het Pajottenland vroeger leefden.
- › Ontdek het beschermd dorpsgezicht van Bodegem met de **Sint-Martinuskerk** als centraal punt en het **kasteeldomein Storms**.



Honger, dorst?




Aan de overkant van Huisje Mostinckx kan je terecht om een hapje te eten bij 't **Misverstand**. Gastronomisch tafelen kan bij **Brasserie Julie**. In de voormalige pastorie kan je bij **Agnes** genieten van heerlijke foodsharing-gerechtes.

Hoppe WANDELING


 **Natuur- en erfgoedwandeling**

 **Afstand:**

- › 12,3 km
- › 9,1 km (verkorte wandeling met start aan Huisje Mostinckx)
- › 4,9 km (verkorte wandeling met start aan Kasteel La Motte)

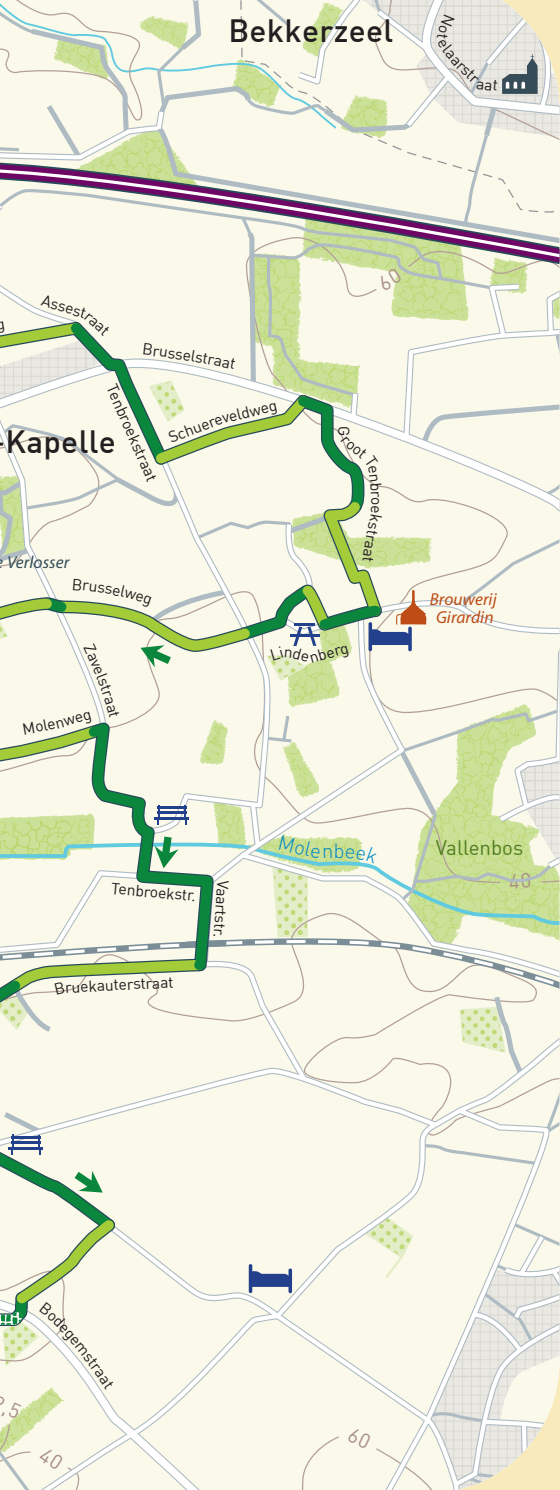
 **Startpunt:**
Huisje Mostinckx
Kasteel La Motte

 **Parkeermogelijkheid:**
aan beide startpunten

 **Geschied** voor all-terrain kinderwagens



Bekkerzeel



start 1 Huisje Mostinckx
Dorpsplein 5
1700 Sint-Martens-Bodegem (Dilbeek)

start 2 Kasteel La Motte
Lumbekstraat 20
1700 Sint-Ulriks-Kapelle (Dilbeek)

-  wandelroute (onverhard)
-  wandelroute (verhard)
-  wandelroute (over kasseiweg)
-  verkorting (onverhard)
-  verkorting (verhard)
-  verkorting (over kasseiweg)

-  kerk
-  kapel
-  kasteel
-  hoeve
-  hopveld
-  brouwerij
-  open tuin
-  drankgelegenheid
-  eetgelegenheid
-  verblijf (hotel, gastenkamer, vakantiewoning)
-  zitbank
-  picknicktafel
-  parking
-  treinspoor met station
-  boomgaard
-  bosgebied
-  woonkern



Hoppe WANDELING

Voor 1950 was het landschap in deze streek bepaald door eindeloze velden met hopstaken. Iedere brouwerij had haar eigen hopveld maar de laatste decennia verminderde het belang van de hopteelt sterk, onder meer door de internationale concurrentie. Van de vroegere glorie blijven nog maar enkele kleine hoplochten, beter gekend als hopvelden, over.

Deze wandeling brengt je van Sint-Martens-Bodegem naar Sint-Ulriks-Kapelle, of omgekeerd. Onderweg maak je kennis met een aantal herinneringen aan ons rijke hopverleden. Je wandelt door het park van het 18^{de} eeuwse Kasteel La Motte en langs Brouwerij Girardin, waar men al vier generaties lang actief

lambiek, geuze en kriek maakt met eigen geteelde gerst. In Sint-Martens-Bodegem wandel je doorheen de beschermde dorpskern met tal van erfgoedparels en langs het Huisje Mostinckx, één van de laatste getuigen van de vakwerk- en leembouw in het Pajottenland.

Tips!



Kunst in hartje Bodegem

Bewonder op het dorpsplein het kunstwerk 'Het oorspronkelijk model' dat verwijst naar de rijke hoptraditie en heuvelandschap van het Pajottenland.

Of maak een klein ommetje en spring binnen bij **Galerie Mixart** en ontdek er artistieke schatten.



Highlights ONDERWEG

- › Neem een kijkje in het **lemen Huisje Mostinckx** en maak er kennis met het rijke hopverleden van Dilbeek.
- › Let goed op en spot onderweg een **authentieke, lemen hopast**.
- › Ontdek het **beschermde dorpsgezicht van Bodegem** met de Sint-Martinuskerk als centraal punt, voormalige hoevebrouwerij Appelmans én de laatste hopboerderij die Dilbeek nog rijk is. Onderweg wandel je langs twee hopvelden van deze boerderij.
- › Je wandelt langs **geuzebrouwerij Girardin**. Loop even het hoekje om en kijk binnen in de brouwzaal. Op vrijdagen en zaterdagen kan je hun unieke lambiek-, geuze- en kriekbieren kopen in de brouwerij.
- › Neus even rond in het park rondom **Kasteel La Motte** en pik een appeltje mee in de **open pluktuin**.



Hop Stop

's Zomers opent het **Hopcafé** in Huisje Mostinckx iedere zondag haar deuren. Proef er het Recordbier, gebrouwen met lokale hop. Of volg een **geleid bezoek** met een ervaren streekgids.



Pluk je boeket

Maak je eigen boeket op het biologisch **plukveld 'De kleur van hier en nu'**.




Wivina WANDELING

 Erfgoed- en natuurwandeling

 Afstand: 8,4 km






















 Startpunt:
Sint-Wivinakapel

 Parkeermogelijkheid:
in de straat

 Geschikt voor all-terrain
buggy's





-  start
Sint-Wivinakapel
Sint-Wivinaadreef
1702 Groot-Bijgaarden (Dilbeek)
-  wandelroute (onverhard)
-  wandelroute (verhard)
-  wandelroute (over kasseiweg)
-  kerk
-  kapel
-  klooster
-  bijzonder gebouw
-  hoeve
-  hondenlosloopzone
-  kasteel
-  brouwerij
-  gevaarlijke oversteekplaats
-  drankgelegenheid
-  eetgelegenheid
-  verblijf (hotel, gastenkamer, vakantiewoning)
-  zitbank
-  picknicktafel
-  speeltterrein
-  spoorweg met station
-  natuurdomein
-  boomgaard
-  bosgebied
-  woonkern



Wivina WANDELING

Ontdek de groene kant van Groot-Bijgaarden en haar erfgoedparels tijdens de Wivinawandeling. Je start aan de Wivinakapel, waar de Heilige Wivina zich in de 12^{de} eeuw vestigde. Op een boogscheut van Brussel wandel je door glooiende landschappen met mooie vergezichten op de hoofdstad. Onderweg passeer je aan Brouwerij Girardin, wellnesscomplex Waer Waters en het kasteel van Groot-Bijgaarden.

Het kasteel van Groot-Bijgaarden werd opgetrokken rond 1640 in de traditionele bak- en zandsteenstijl. Begin 20^{ste} eeuw werd de site uitvoerig gerestaureerd met authentieke materialen. Ieder voorjaar tijdens Floralia Brussels kan je de tuinen bezoeken en er genieten van de pracht en praal van de voorjaarsbloemen.

Tips!



Op zoek naar beleving? Maak een ontspannende tussenstop voor een verwenbeurt bij Waer Waters – goed voor 6000 m² wellness.



Bloemenpracht! Laat je in het voorjaar tijdens Floralia Brussels onderdompelen in de bloemenweelde van de tuinen van het Kasteel van Groot-Bijgaarden en snuif er de lente op.





Honger, dorst? Stop in het centrum van Groot-



Bijgaarden voor een hapje



Highlights ONDERWEG

- › Dompel je onder in de **legende van Wivina** bij de **Wivinakapel en -klooster**.
Beluister het verhaal via de QR-code.  
- › Verrijk je blik in de glooiende landschappen met vergezichten op Brussel.
- › Bewonder onderweg onze erfgoedpareltjes: **het Kasteel van Groot-Bijgaarden, het Pampoelhuis** en **de Sint-Egidiuskerk**.

of een drankje in een van de koffiebars, restaurants of cafés, of ga op zondag langs bij **Waerboom** voor een uitgebreide brunch.



Op stap met kinderen? Houd een tussenstop op een van de **speelpleintjes** onderweg.



Voor speurders! Ga een kijkje nemen op het **kerkhof** van de "Broeders der Christelijke Scholen" achter de Wivinakapel. Kan jij het graf vinden van Hoppenbrouwers, architect van cc Westrand?



Verderop in het centrum van Groot-Bijgaarden kan je even halt houden op een terrasje met zicht op het Pampoelhuis en de Sint-Egidiuskerk. Het Pampoelhuis is het voormalige gemeentehuis van Groot-Bijgaarden en een beschermd monument. Achteraan werd een schoolmeesterwoning bij gebouwd. Deze gebouwen vormen een architecturaal geheel in bak- en zandsteen, samen met de Sint-Egidiuskerk. Merk de laatgotische westtoren van de kerk op, die dateert van omstreeks 1600 en een overblijfsel is van de oorspronkelijke kerk.

visit Dilbeek

Je hoeft het niet ver te zoeken om er eens helemaal uit te zijn. Scrol door de website [visit-dilbeek.be](https://www.visit-dilbeek.be) en ontdek de veelzijdigheid van onze gemeente: verrassende natuur, boeiende cultuur en waardevol erfgoed.



Eten en drinken



Op Visit Dilbeek vind je alle adressen terug van de logies en eetgelegenheden die op de kaarten vermeld staan.



[visit-dilbeek.be/overzichtskaart](https://www.visit-dilbeek.be/overzichtskaart)


Laat je gidsen



Een daguitstap met je vereniging of school? Een evenement met je bedrijf? Graag een woordje uitleg van een streekgids? Laat je verrassen door de mogelijkheden in Dilbeek.



[visit-dilbeek.be/laat-je-gidsen](https://www.visit-dilbeek.be/laat-je-gidsen)



Colofon

Deze brochure is een initiatief van groep Dilbeek / Tweede, herziene druk, augustus 2023.

Concept & redactie: Marie Vanhellemont, Hugo Marissens, André Mertens, Barbara Dessein, Lieselot Breynaert, I.s.m. Toerisme Vlaams-Brabant, Team Sport, Wonen & Ondernemen en Openbare Ruimte (Groep Dilbeek).

Foto's: Groep Dilbeek © Anne-Sophie De Mulder (p. 7, 36), © Marie Vanhellemont (p.10, 11, 16, 20), © Bram Tack (p. 14), © Wout Wilmaers (p. 17), © Barbara Dessein (p. 21), © Anne Gaillet (p.24), © Mia Christiaens (p. 25), © Elsemieke De Troy (p. 33); Toerisme Vlaams-Brabant © Lander Loeckx (p. 1, 3, 6, 11, 28, 29, 35); © Floralia Brussels (p. 32); Simoens David (p. 25)

Vormgeving: beodesign.be

Cartografie: Elke Feusels

Deze brochure is met de grootste zorg samengesteld door Team Kennis van de gemeente Dilbeek (stroom Vrije Tijd). Zij zijn niet aansprakelijk voor eventuele wijzingen en/of onnauwkeurigheden in de opgenomen gegevens.

v.u.: Willy Segers, Gemeenteplein 1, 1700 Dilbeek

Nog meer *wandelmogelijkheden*

Digitaal wandelnetwerk

Toerisme Vlaams-Brabant, de gemeente Dilbeek en vzw Trage Wegen Dilbeek ontwikkelden samen maar liefst 100 km aan virtuele trajecten en knooppunten langs de mooiste paden in Dilbeek. Op het terrein staan geen bordjes met nummers, maar de knooppunten zijn wel zichtbaar op de online wandelrouteplanner en de gratis Wandelknooppunt app. Met de app kan je zelf je route plannen en aanpassen.

Download de app en ga op pad!

www.wandelknooppunt.be

Digitale erfgoedwandelingen

Ontdek het Dilbeeks erfgoed met onze digitale wandelingen op de **Erfgoedapp**. Via de app maak je op een interactieve manier kennis met ons erfgoed. Sterke verhalen, historische foto's en boeiende films wisselen elkaar af en geven een extra dimensie aan je wandeling.

Begeleide zondagswandelingen

Van mei tot oktober kan je deelnemen aan de **Uit Stappen**, begeleide zondagswandelingen in Dilbeek. Gepassioneerde gidsen brengen je langs heel wat bijzondere plekken. Je ontdekt verborgen stukjes natuur en historische monumenten en luistert naar boeiende verhalen.

Check het volledige wandelaanbod op
www.visit-dilbeek.be/wandelen





OP STAP *In Dilbeek*

Ga op stap doorheen Dilbeek en ontdek het prachtige Pajottenland via zeven bewegwijzerde wandelingen. Op een boogscheut van Brussel word je verrast door afwisselende landschappen langsheen erfgoed en natuur.

- › **Bruegelwandeling** | 7,7 km
- › **Wolfspuitenwandeling** | 8,7 km
- › **Archicultuurwandeling** | 8 km
- › **Pedemolenwandeling** | 10,5 km
- › **Vierbekenwandeling** | 9,7 km
- › **Hoppewandeling** | 12,3 km
- › **Wivinawandeling** | 8,4 km

Met verkortingsmogelijkheden

Meer info

visit@dilbeek.be
www.visit-dilbeek.be
Kamerijklaan 46, 1700 Dilbeek
+32 (0)2 466 20 30