

Coördinaten tabel (72)			
NR	X	Y	Tussenafstand
1	138524,50	173009,01	2,72
2	138523,73	173011,62	4,55
3	138521,75	173015,71	3,90
4	138519,65	173019,00	4,35
5	138516,83	173022,31	2,45
6	138514,99	173023,93	3,58
7	138512,51	173026,53	3,58
8	138510,57	173029,54	3,89
9	138509,15	173033,15	3,89
10	138508,49	173036,99	1,40
11	138509,89	173037,01	2,91
12	138512,80	173037,06	5,20
13	138512,33	173042,24	2,26
14	138512,34	173044,49	2,26
15	138512,77	173046,71	2,26
16	138513,60	173048,81	2,26
17	138514,62	173050,71	2,26
18	138516,27	173053,35	2,26
19	138518,20	173053,67	2,35
20	138520,33	173054,65	2,17
21	138520,13	173056,81	5,35
22	138525,31	173058,16	3,40
23	138528,69	173058,53	9,33
24	138537,96	173059,53	12,00
25	138549,89	173060,83	6,00
26	138555,86	173061,47	46,19
27	138601,77	173065,46	

Coördinaten tabel (72)			
NR	X	Y	Tussenafstand
40	138124,73	173001,56	9,80
41	138124,14	172998,86	12,55
42	138146,41	172996,19	4,37
43	138145,34	172991,95	72,93
44	138217,49	172981,32	57,17
45	138273,62	172970,49	44,85
46	138318,08	172964,59	40,69
47	138358,15	172957,19	17,19
48	138375,34	172957,11	60,32
49	138435,59	172950,04	36,19
50	138471,68	172952,59	1,53
51	138472,11	172961,12	27,24
52	138459,24	172963,54	15,73
53	138514,91	172964,93	12,69
54	138527,55	172966,11	8,04
55	138534,53	172970,09	

Coördinaten tabel (72)			
NR	X	Y	Tussenafstand
100	137305,50	173413,57	2,07
101	137306,09	173415,55	15,00
102	137320,13	173410,27	54,96
103	137327,98	173395,08	27,05
104	137399,01	173387,71	27,05
105	137424,78	173379,51	25,04
106	137448,64	173371,92	25,04
107	137472,26	173363,63	24,34
108	137495,23	173355,57	24,34
109	137517,96	173346,85	3,52
110	137521,24	173345,59	14,53
111	137534,78	173340,30	8,39
112	137542,57	173337,19	8,69
113	137550,58	173333,91	15,09
114	137564,54	173328,20	9,71
115	137573,48	173324,40	16,04
116	137588,12	173317,85	2,11
117	137590,04	173316,99	19,35
118	137607,82	173308,91	4,18
119	137614,79	173299,78	19,38
120	137624,68	173290,66	19,38
121	137658,31	173280,52	26,72
122	137681,12	173266,61	4,76
123	137685,49	173264,72	4,76
124	137690,59	173263,96	4,76
125	137694,99	173264,39	4,76
126	137699,43	173265,97	46,93
127	137741,36	173287,04	3,05
128	137744,09	173288,41	3,05
129	137747,13	173288,69	3,05
130	137750,17	173288,96	3,05
131	137753,10	173288,10	

Coördinaten tabel (72)			
NR	X	Y	Tussenafstand
27	13801,77	173009,01	5,99
28	13802,59	173027,40	
39	138500,49	173008,06	24,03
1	138524,50	173009,01	

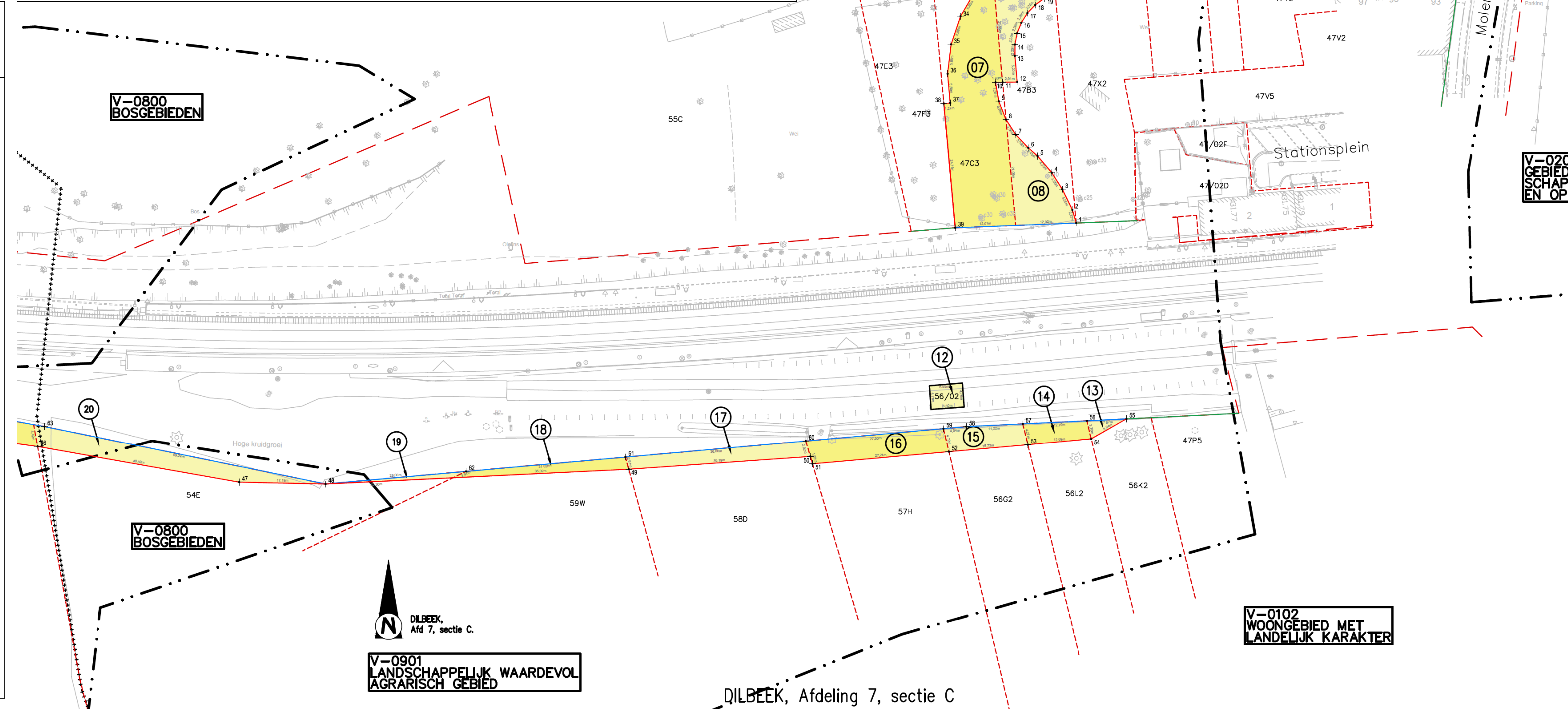
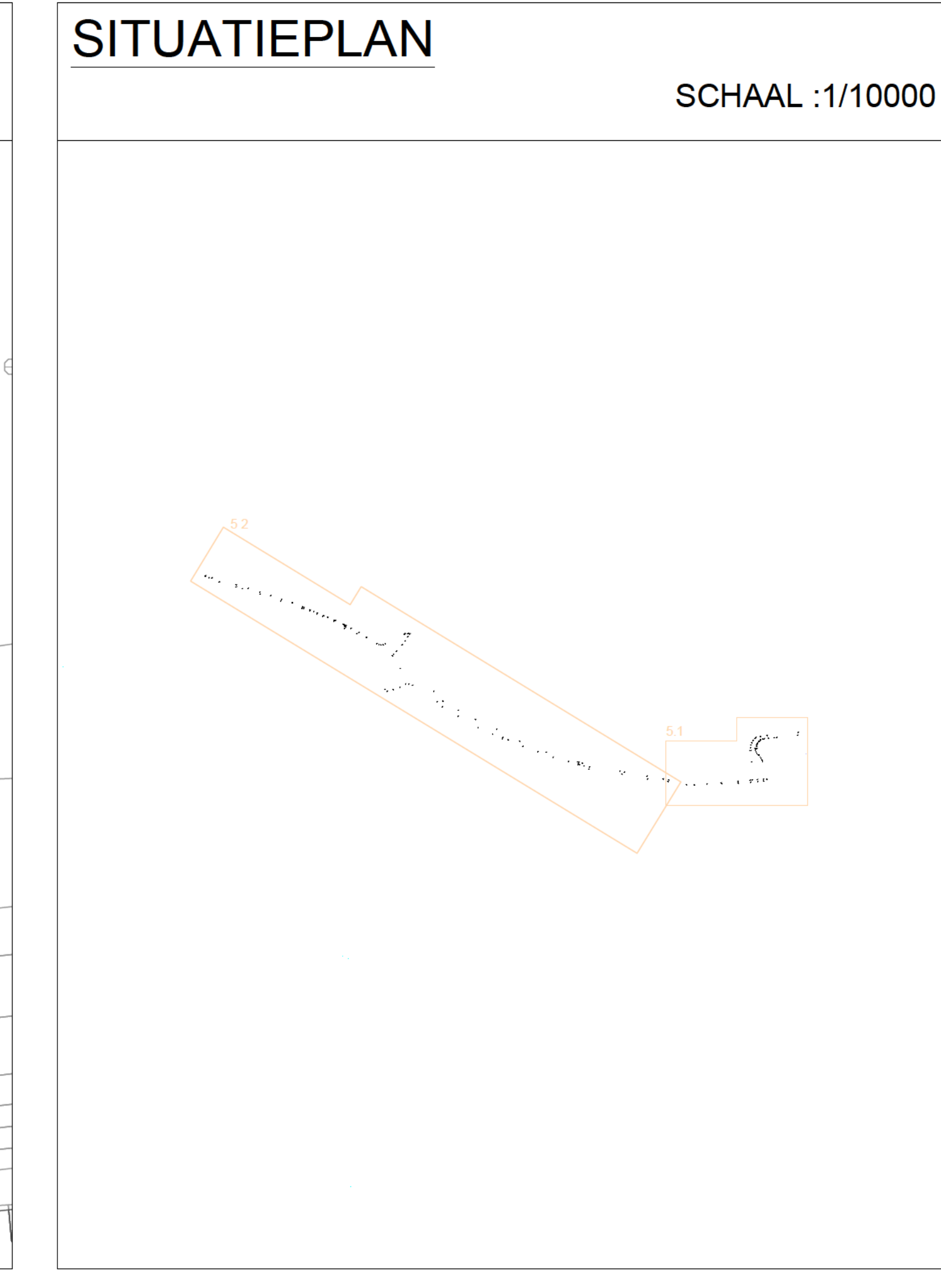
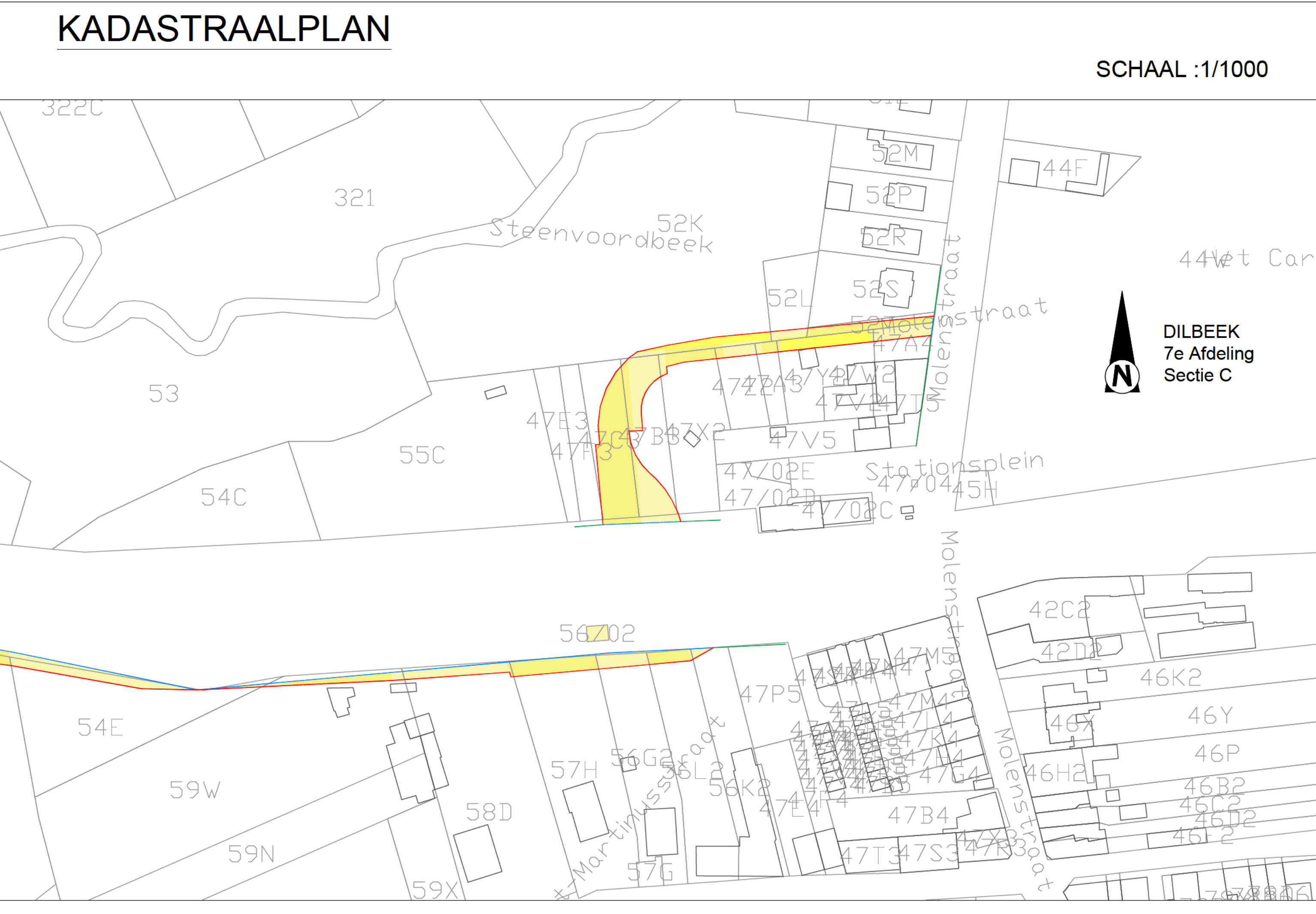
af te schaffen rooilijn			
NR	X	Y	Tussenafstand
55	138534,53	172970,09	7,87
56	138526,67	172969,71	12,79
57	138513,90	172969,08	11,22
58	138502,69	172968,54	4,54
59	138498,17	172968,13	27,50
60	138470,78	172965,67	36,00
61	138434,92	172962,46	31,82
62	138403,22	172959,61	28,00
48	138375,34	172957,11	57,05
63	138319,45	172968,55	11,89
64	138307,74	172970,66	36,15
65	138272,17	172977,05	50,43
66	138222,53	172985,98	9,72
67	138222,96	172987,70	83,91
68	138130,78	173004,64	8,05
69	138123,09	173006,99	5,67
40	138124,73	173001,56	

af te schaffen rooilijn			
NR	X	Y	Tussenafstand
70	138121,82	173002,40	2,12
71	138121,21	173004,43	3,61
72	138120,17	173007,89	71,27
73	138052,01	173028,73	63,36
74	137993,38	173032,76	56,61
75	137943,35	173039,25	51,03
76	137891,08	173040,72	43,50
77	137858,61	173041,06	38,64
78	137825,37	173040,76	29,65
79	137805,43	173042,70	88,33
80	137732,18	173042,07	55,95
81	137699,21	173166,87	

af te schaffen rooilijn			
NR	X	Y	Tussenafstand
131	137753,10	173288,10	7,72
132	137748,70	173281,75	10,61
133	137742,65	173273,03	10,88
134	137736,44	173264,10	18,84
135	137723,91	173250,03	9,91
136	137717,15	173242,79	3,50
137	137714,76	173240,23	91,76
138	137636,72	173288,51	28,84
139	137610,38	173300,23	4,30
140	137612,45	173304,00	2,05
156	137613,53	173305,75	

Coördinaten tabel (72)			
NR	X	Y	Tussenafstand
155	137611,31	173306,93	2,09
142	137610,21	173305,15	25,49
143	137586,96	173315,59	26,35
144	137562,91	173326,37	14,37
145	137549,57	173331,70	17,05
146	137533,73	173338,03	14,49
147	137520,28	173343,41	3,50
148	137517,03	173344,71	48,96
149	137470,69	173360,50	47,85
150	137425,03	173374,83	40,38
151	137386,48	173386,84	13,62
152	137373,55	173391,11	39,06
153	137335,88	173401,44	24,13
154	137313,46	173410,39	8,58
100	137305,50	173413,57	

Perceel										Eigenaar				
NR	Semester	Afd.	Sec.	nr.	ha	a	ca	ha	a	ca	naam	straat	postcode	gemeente
1	Dilbeek	7	C	47A4	2	98				73				
2	Dilbeek	7	C	47X2	4	87				1	10			
3	Dilbeek	7	C	47A3	1	56				24				
4	Dilbeek	7	C	47Z2	3	09				90				
5	Dilbeek	7	C	47X2	8	10				82				
6	Dilbeek	7	C	47B3	6	30				1	63			
7	Dilbeek	7	C	47C3	6	24				4	92			
8	Dilbeek	7	C	47B3	6	30				1	47			
9	Dilbeek	7	C	52T	0	82				84				
10	Dilbeek	7	C	52L	3	58				28				
12	Dilbeek	7	C	56/02	0	30				30				
13	Dilbeek	7	C	56K2	8	60				14				
14	Dilbeek	7	C	56L2	10	60				50				
15	Dilbeek	7	C	56G2	10	59				71				
16	Dilbeek	7	C	57H	16	10				1	28			
17	Dilbeek	7	C	58D	28	74				1	1			
18	Dilbeek	7	C	59W	40	10				59				
19	Dilbeek	7	C	54E	16	20				14				
20	Dilbeek	7	C	54E	16	20				1	77			



Legende

- te behouden rooilijn (actuele rooilijn)
- af te schaffen rooilijn (actuele rooilijn)
- nieuwe rooilijn
- perceelsgrens
- grens waterloop
- grens buurtweg
- grens gewestzone
- zone voor boven- en/of gelijkgrondse infrastructuur

ZENST. te AFD. SECTIE B
277A kadastrale perceelnummer

Opdrachtgever:
VLAAMS-BRABANT
Provincieplein 1
B - 3010 Leuven
Tel.: 016 26 70 00
info@vlaamsbrabant.be

Goedgekeurd d.d.:

Voorlopig goedgekeurd door de gemeenteraad van in zitting van
Op bevel van de Raad
Algemeen Directeur De Burgemeester-Voorzitter

GEMEENTE DILBEEK & TERNAT

Rooilijn - en innameplan, Fietsnelweg F2, Brussel - Gent

Definitief goedgekeurd door de gemeenteraad van in zitting van
Op bevel van de Raad
Algemeen Directeur De Burgemeester-Voorzitter

SWECO
vestiging Hasselt
Herkenoedestraat 8B, bus 3.01
B-3500 Hasselt
T +32 3 808 10 96
www.swecobelgium.be

J. Devilt
Projectleider
Ing. A. Bulen
Landmeter-expert, bevestigd door de Vlaamse Reguleerder van de Landmetende beroepen op het Tabulier van de Federale Staten van Landmeter-Experten, LAKM/1079

CD	DEFINITIEF	LC	DATUM	HISTORIEK	TEKENAAR
C	26.03.2024	Definitief	LC		
B	14.03.2024	Projectie	DTM		
A	31.01.2024	Projectie	DTM		

INNAMEPLAN
Inname 1 t.e.m. 20

REFERENTIE NUMMER AAPP	SCHAAL	PLANNUMMER	PROJECTNUMMER	PLANNUMMER	UITGAVE
	1/500	0,87	06770015	5.1/2	C